

Burringbah Street Street Activation and Traffic Flow Improvements Mullumbimby



Byron
Shire
Council

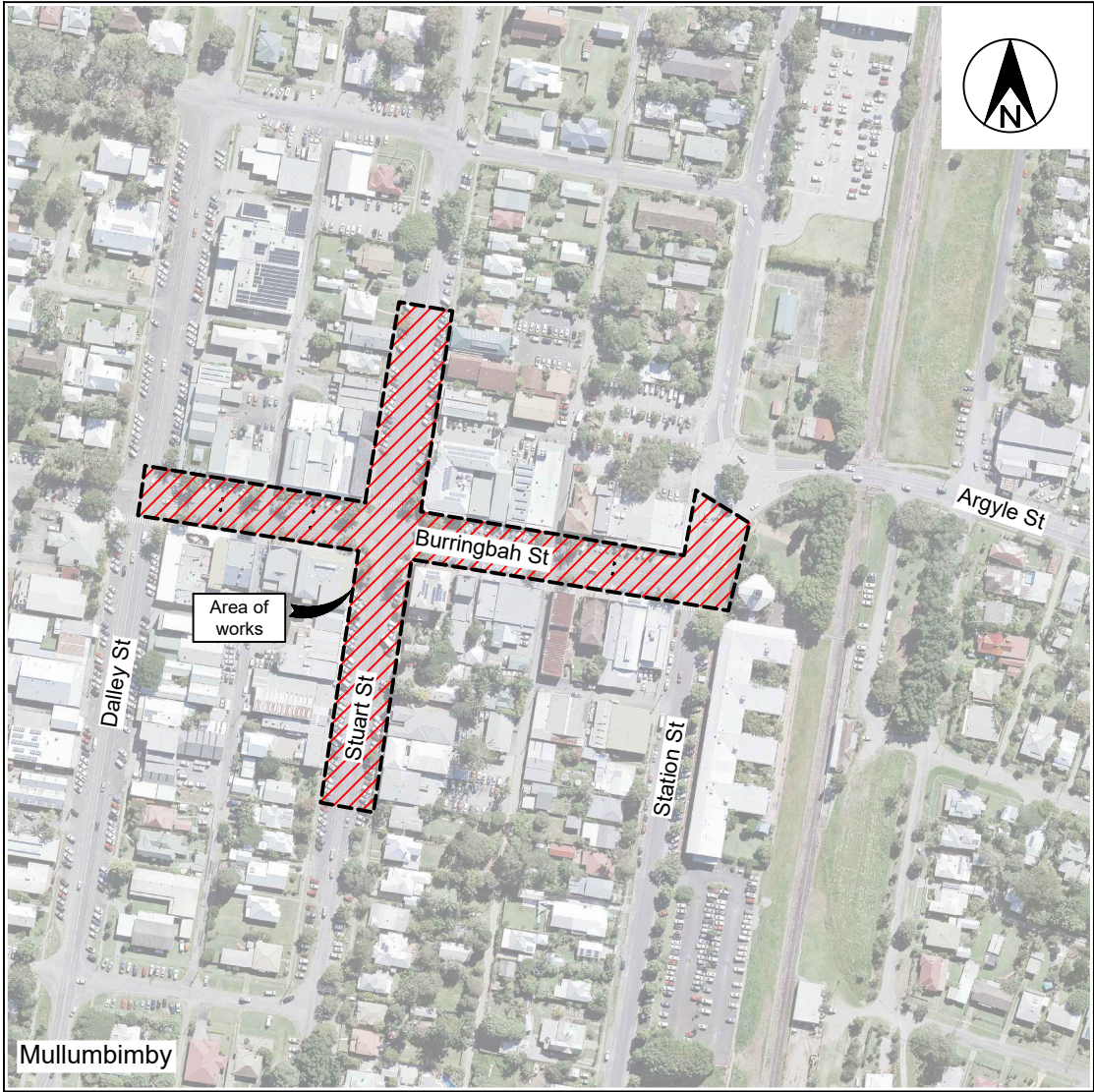
Approval

on behalf of the General Manager

.....

Director Infrastructure Services

Date:



Locality sketch

Index		
Description	DWG No.	Issue
Layout Plan	2810-01	A
Overall Site Plan	2810-02	A
Site Plan - Dalley St / Burringbah St Intersection	2810-03	A
Site Plan - Stuart St / Burringbah St Intersection	2810-04	A
Site Plan - Station St / Burringbah St Intersection	2810-05	A
Site Plan - Stuart Street	2810-06	A
Site Plan - Stuart Street	2810-07	A
Directional Signage Plan	2810-08	A
Temporary separation kerb - Intersection of Fern and Station St	2810-09	A

Legend

Issue A, B, C, etc. = Preliminary approvals / tender drawings (NOT FOR CONSTRUCTION)

Issue 1, 2, 3, etc. = Construction issue drawings

Project No
2810

Preliminary
not for construction

Project number:	
2810	
Drawing number	Issue
2810-01	A



Layout Plan
Scale 1:1000 (A3)

PRELIMINARY
NOT FOR CONSTRUCTION

A	Preliminary Issue	J.B.	K.W.	26.11.20
Issue	Amendment details	Drawn	Check	Date

SCALE: A1 SHEET 1:500, A3 SHEET 1:1000
0 5 10 20 30 40 50 m

Use figured dimensions only. Do not scale.

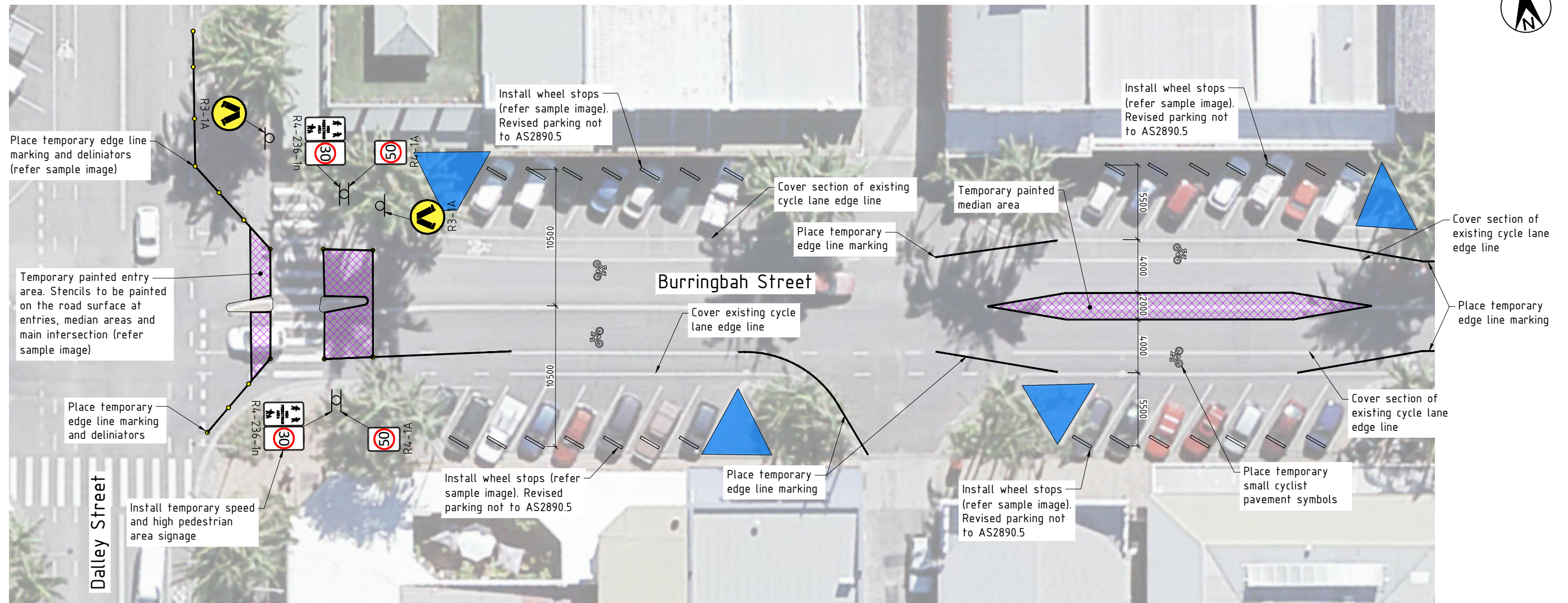
Infrastructure Services
Council offices
70-90 Station Street,
Mullumbimby NSW 2482.
Phone 02 66267000
Fax 02 66843018
Website www.byron.nsw.gov.au



Approved on behalf of the General Manager		
Date		
Designed	A.F.	26.11.20
Drawn	J.B.	26.11.20
Checked	K.W.	26.11.20
Horizontal datum	MGA	
Vertical datum	AHD	

Project:	Burringbah Street Street Activation and Traffic Flow Improvements Mullumbimby
Plan title:	Layout Plan

Project number:	2810
Drawing number	2810-02
Issue	A



Site Plan - Dalley St / Burringbah St Intersection
Scale 1:400 (A3)



Proposed temporary delinator - 'Barrier Group'
FD1100 flexible delinator



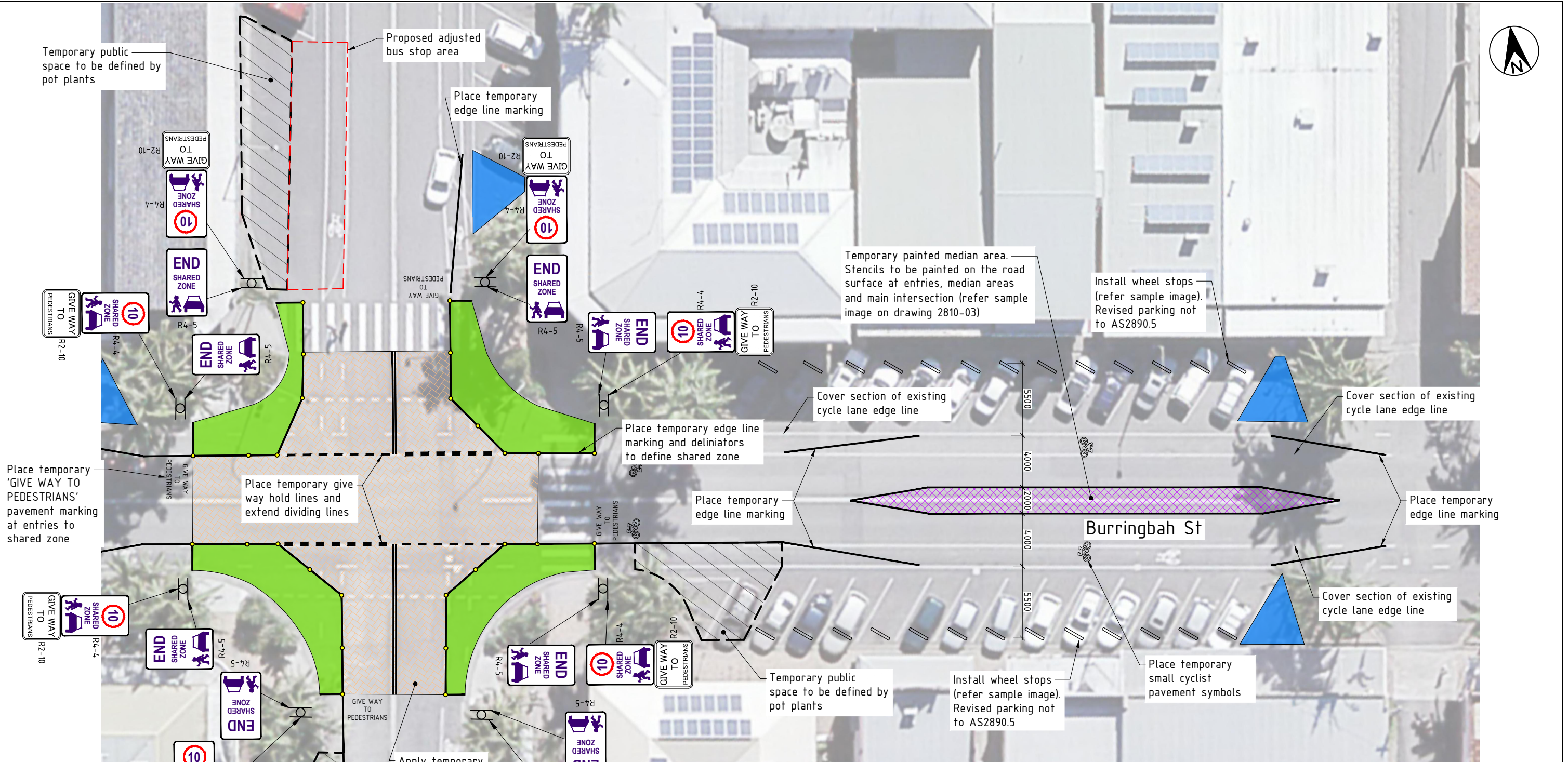
Proposed wheel stop - 'Saferoads' recycled
rubber wheel stop



Proposed temporary pavement stencil

- Legend**
- Proposed temporary shared zone pavement marking
 - Proposed temporary median / entry painted area
 - Proposed temporary kerb build out
 - Proposed temporary public space
 - Residual road spaces to be used for parklets by nearby business owners
 - Proposed temporary delinator

--	--	--	--	--	--	--	--	--	--	--	--	--	--	--	--	--	--	--	--	--	--	--	--	--	--	--	--	--	--	--	--	--	--	--	--	--	--	--	--	--	--	--	--	--	--	--	--	--	--	--	--	--	--	--	--	--	--	--	--	--	--	--	--	--	--	--	--	--	--	--	--	--	--	--	--	--	--	--	--	--	--	--	--	--	--	--	--	--	--	--	--	--	--	--	--	--	--	--	--	--	--	--	--	--	--	--	--	--	--	--	--	--	--	--	--	--	--	--	--	--	--	--	--	--	--	--	--	--	--	--	--	--	--	--	--	--	--	--	--	--	--	--	--	--	--	--	--	--	--	--	--	--	--	--	--	--	--	--	--	--	--	--	--	--	--	--	--	--	--	--	--	--	--	--	--	--	--	--	--	--	--	--	--	--	--	--	--	--	--	--	--	--	--	--	--	--	--	--	--	--	--	--	--	--	--	--	--	--	--	--	--	--	--	--	--	--	--	--	--	--	--	--	--	--	--	--	--	--	--	--	--	--	--	--	--	--	--	--	--	--	--	--	--	--	--	--	--	--	--	--	--	--	--	--	--	--	--	--	--	--	--	--	--	--	--	--	--	--	--	--	--	--	--	--	--	--	--	--	--	--	--	--	--	--	--	--	--	--	--	--	--	--	--	--	--	--	--	--	--	--	--	--	--	--	--	--	--	--	--	--	--	--	--	--	--	--	--	--	--	--	--	--	--	--	--	--	--	--	--	--	--	--	--	--	--	--	--	--	--	--	--	--	--	--	--	--	--	--	--	--	--	--	--	--	--	--	--	--	--	--	--	--	--	--	--	--	--	--	--	--	--	--	--	--	--	--	--	--	--	--	--	--	--	--	--	--	--	--	--	--	--	--	--	--	--	--	--	--	--	--	--	--	--	--	--	--	--	--	--	--	--	--	--	--	--	--	--	--	--	--	--	--	--	--	--	--	--	--	--	--	--	--	--	--	--	--	--	--	--	--	--	--	--	--	--	--	--	--	--	--	--	--	--	--	--	--	--	--	--	--	--	--	--	--	--	--	--	--	--	--	--	--	--	--	--	--	--	--	--	--	--	--	--	--	--	--	--	--	--	--	--	--	--	--	--	--	--	--	--	--	--	--	--	--	--	--	--	--	--	--	--	--	--	--	--	--	--	--	--	--	--	--	--	--	--	--	--	--	--	--	--	--	--	--	--	--	--	--	--	--	--	--	--	--	--	--	--	--	--	--	--	--	--	--	--	--	--	--	--	--	--	--	--	--	--	--	--	--	--	--	--	--	--	--	--	--	--	--	--	--	--	--	--	--	--	--	--	--	--	--	--	--	--	--	--	--	--	--	--	--	--	--	--	--	--	--	--	--	--	--	--	--	--	--	--	--	--	--	--	--	--	--	--	--	--	--	--	--	--	--	--	--	--	--	--	--	--	--	--	--	--	--	--	--	--	--	--	--	--	--	--	--	--	--	--	--	--	--	--	--	--	--	--	--	--	--	--	--	--	--	--	--	--	--	--	--	--	--	--	--	--	--	--	--	--	--	--	--	--	--	--	--	--	--	--	--	--	--	--	--	--	--	--	--	--	--	--	--	--	--	--	--	--	--	--	--	--	--	--	--	--	--	--	--	--	--	--	--	--	--	--	--	--	--	--	--	--	--	--	--	--	--	--	--	--	--	--	--	--	--	--	--	--	--	--	--	--	--	--	--	--	--	--	--	--	--	--	--	--	--	--	--	--	--	--	--	--	--	--	--	--	--	--	--	--	--	--	--	--	--	--	--	--	--	--	--	--	--	--	--	--	--	--	--	--	--	--	--	--	--	--	--	--	--	--	--	--	--	--	--	--	--	--	--	--	--	--	--	--	--	--	--	--	--	--	--	--	--	--	--	--	--	--	--	--	--	--	--	--	--	--	--	--	--	--	--	--	--	--	--	--	--	--	--	--	--	--	--	--	--	--	--	--	--	--	--	--	--	--	--	--	--	--	--	--	--	--	--	--	--	--	--	--	--	--	--	--	--	--	--	--	--	--	--	--	--	--	--	--	--	--	--	--	--	--	--	--	--	--	--	--	--	--	--	--	--	--	--	--	--	--	--	--	--	--	--	--	--	--	--	--	--	--	--	--	--	--	--	--	--	--	--	--	--	--	--	--	--	--	--	--	--	--	--	--	--	--	--	--	--	--	--	--	--	--	--	--	--	--	--	--	--	--	--	--	--	--	--	--	--	--	--	--	--	--	--	--	--	--	--	--	--	--	--	--	--	--	--	--	--	--	--	--	--	--	--	--	--	--	--	--	--	--	--	--	--	--	--	--	--	--	--	--	--	--	--	--	--	--	--	--	--	--	--	--	--	--	--	--	--	--	--	--	--	--	--	--	--	--	--	--	--	--	--	--	--	--	--	--	--	--	--	--	--	--	--	--	--	--	--	--	--	--	--	--	--	--	--	--	--	--	--	--	--	--	--	--	--	--	--	--	--	--	--	--	--	--	--	--	--	--	--	--	--	--	--	--	--	--	--	--	--	--	--	--	--	--	--	--	--	--	--	--	--	--	--	--	--	--	--	--	--	--	--	--	--	--	--	--	--	--	--	--	--	--	--	--	--	--	--	--	--	--	--	--	--	--	--	--	--	--	--	--	--	--	--	--	--	--	--	--	--	--	--	--	--	--	--	--	--	--	--	--	--	--	--	--	--	--	--	--	--	--	--	--	--	--	--	--	--	--	--	--	--	--	--	--	--	--	--	--	--	--	--	--	--	--	--	--	--	--	--	--	--	--	--	--	--	--	--	--	--	--	--	--	--	--	--	--	--	--	--	--	--	--	--	--	--	--	--	--	--	--	--	--	--	--	--	--	--	--	--	--	--	--	--	--	--	--	--	--	--	--	--	--	--	--	--	--	--	--	--	--	--	--	--	--	--	--	--	--	--	--	--	--	--	--	--	--	--	--	--	--	--	--	--	--	--	--	--	--	--	--	--	--	--	--	--	--	--	--	--	--	--	--	--	--	--	--	--	--	--	--	--	--	--	--	--	--	--	--	--	--	--	--	--	--	--	--	--	--	--	--	--	--	--	--	--	--	--	--	--	--	--	--	--	--	--	--	--	--	--	--	--	--	--	--	--	--	--	--	--	--	--	--	--	--	--	--	--	--	--	--	--	--	--	--	--	--	--	--	--	--	--	--	--	--	--	--	--	--	--	--	--	--	--	--	--	--	--	--	--	--	--	--	--	--	--	--	--	--	--	--	--	--	--	--	--	--	--	--	--	--	--	--	--	--	--	--	--	--	--	--	--	--	--	--	--	--	--	--	--	--	--	--	--	--	--	--	--	--	--	--	--	--	--	--	--	--	--	--	--	--	--	--	--	--	--	--	--	--	--	--	--	--	--	--	--	--	--	--	--	--	--	--	--	--	--	--	--	--	--	--	--	--	--	--	--	--	--	--	--	--	--	--	--	--	--	--	--	--	--	--	--	--	--	--	--	--	--	--	--	--	--	--	--	--	--	--	--	--	--	--	--	--	--	--	--	--	--	--	--	--	--	--	--	--	--	--



Site Plan - Stuart St / Burringbah St Intersection

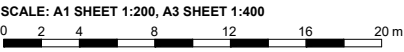
Scale 1:400 (A3)

- Legend**
- Proposed temporary shared zone pavement marking
 - Proposed temporary median / entry painted area
 - Proposed temporary kerb build out
 - Proposed temporary public space
 - Residual road spaces to be used for parklets by nearby business owners
 - Proposed temporary deliniator (refer sample image on drawing 2810-03)

PRELIMINARY
NOT FOR CONSTRUCTION

A	Concept Issue	J.B.	K.W.	26.11.20	
Issue	Amendment details	Drawn	Check	Date	

ACAD FILE No: C:_data\2810 Mullumbimby Street Activation\Civil Design\DWG\PRELIMINARY\2810_MULLUM ST ACTIVATION_BASE.dwg



Use figured dimensions only. Do not scale.

Infrastructure Services
Council offices
70-90 Station Street,
Mullumbimby NSW 2482.
Phone 02 66267000
Fax 02 66843018
Website www.byron.nsw.gov.au









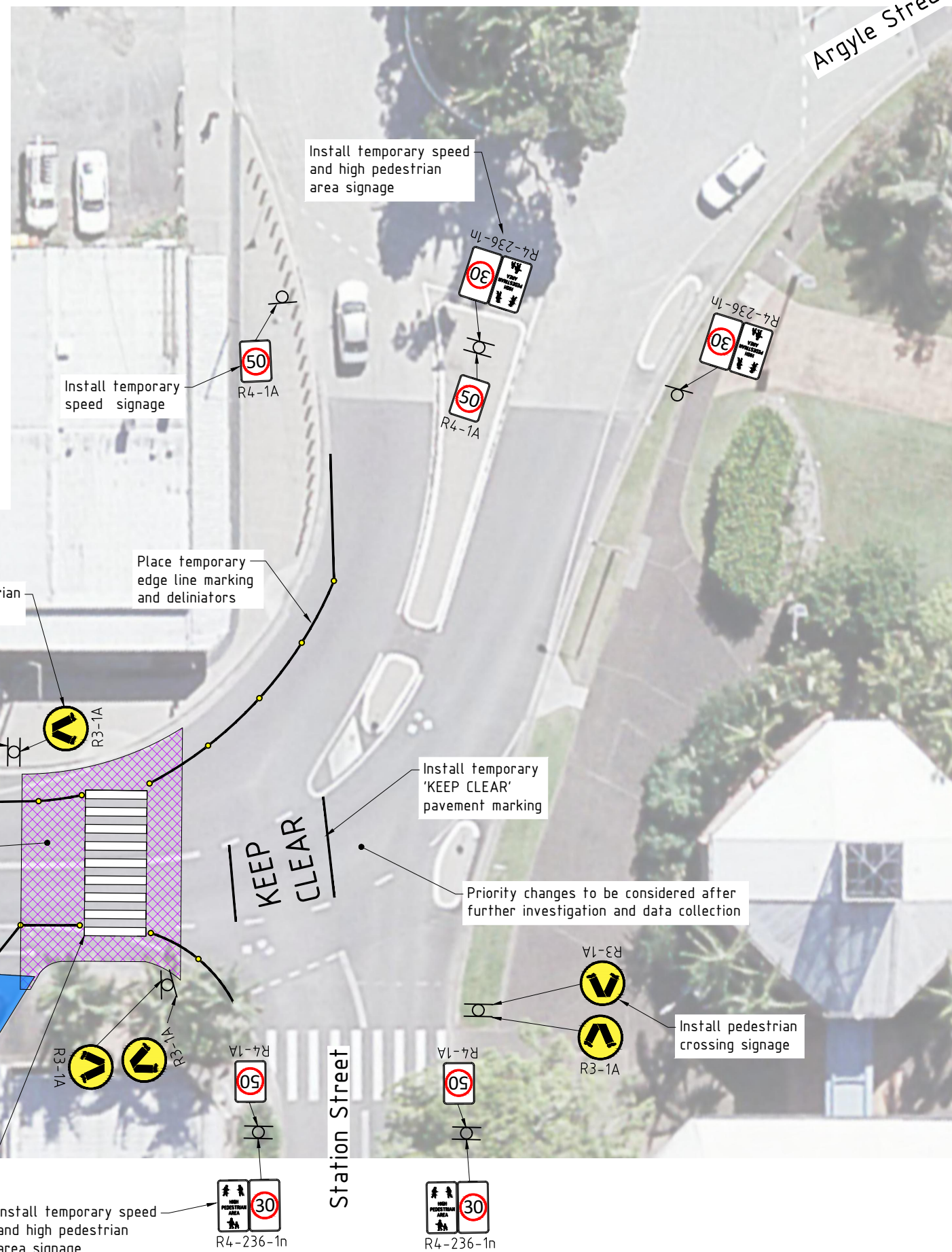
Approved on behalf of the General Manager		
Date		
Designed	A.F.	26.11.20
Drawn	J.B.	26.11.20
Checked	K.W.	26.11.20
Horizontal datum	MGA	
Vertical datum	AHD	

Project: Burringbah Street Street Activation and Traffic Flow Improvements Mullumbimby		Project number: 2810	
Plan title: Site Plan - Stuart St / Burringbah St Intersection		Drawing number 2810-04	Issue A



Legend

-  Proposed temporary shared zone pavement marking
-  Proposed temporary median / entry painted area
-  Proposed temporary kerb build out
-  Proposed temporary public space
-  Residual road spaces to be used for parklets by nearby business owners
-  Proposed temporary delinator (refer sample image on drawing 2810-03)



Site Plan - Station St / Burringbah St Intersection
Scale 1:300 (A3)

PRELIMINARY
NOT FOR CONSTRUCTION

A	Concept Issue	J.B.	K.W.	26.11.20
Issue	Amendment details	Drawn	Check	Date

Use figured dimensions only. Do not scale.

Infrastructure Services
Council offices
70-90 Station Street,
Mullumbimby NSW 2482.
Phone 02 66267000
Fax 02 66843018
Website www.byron.nsw.gov.au




Approved on behalf of the General Manager		
Date		
Designed	A.F.	26.11.20
Drawn	J.B.	26.11.20
Checked	K.W.	26.11.20
Horizontal datum	MGA	
Vertical datum	AHD	

Project: **Burringbah Street
Street Activation and Traffic Flow Improvements
Mullumbimby**

Plan title: **Site Plan - Station St /
Burringbah St Intersection**

Project number: 2810	
Drawing number 2810-05	Issue A









<h1 style="text-align: center;">PRELIMINARY</h1> <h2 style="text-align: center;">NOT FOR CONSTRUCTION</h2>						Infrastructure Services Council offices 70-90 Station Street, Mullumbimby NSW 2482. Phone 02 66267000 Fax 02 66843018 Website www.byron.nsw.gov.au						Approved on behalf of the General Manager Date			Project: Burringbah Street Street Activation and Traffic Flow Improvements Mullumbimby			Project number: <h1 style="text-align: center;">2810</h1>												
															A Preliminary Issue			J.B. K.W. 26.11.20			# Use figured dimensions only. Do not scale.			Plan title: <h2 style="text-align: center;">Site Plan - Stuart Street</h2>			Drawing number <h2 style="text-align: center;">2810-06</h2>		Issue <h1 style="text-align: center;">A</h1>	
Issue Amendment details			Drawn Check Date																											



Site Plan - Stuart Street
Scale 1:300 (A3)

Legend

-  Proposed temporary shared zone pavement marking
-  Proposed temporary median / entry painted area
-  Proposed temporary kerb build out
-  Proposed temporary public space
-  Residual road spaces to be used for parklets by nearby business owners
-  Proposed temporary deliniator (refer sample image on drawing 2810-03)

<div>PRELIMINARY</div> <div>NOT FOR CONSTRUCTION</div>				<div>Infrastructure Services</div> <div>Council offices 70-90 Station Street, Mullumbimby NSW 2482.</div> <div>Phone 02 66267000 Fax 02 66843018 Website www.byron.nsw.gov.au</div>				<div></div>		<div>Approved on behalf of the General Manager</div> <div>..... Date</div> <table><tr><td>Designed</td><td>A.F.</td><td>26.11.20</td></tr><tr><td>Drawn</td><td>J.B.</td><td>26.11.20</td></tr><tr><td>Checked</td><td>K.W.</td><td>26.11.20</td></tr><tr><td>Horizontal datum</td><td colspan="2">MGA</td></tr><tr><td>Vertical datum</td><td colspan="2">AHD</td></tr></table>		Designed	A.F.	26.11.20	Drawn	J.B.	26.11.20	Checked	K.W.	26.11.20	Horizontal datum	MGA		Vertical datum	AHD		<div>Project: Burringbah Street Street Activation and Traffic Flow Improvements Mullumbimby</div> <div>Plan title: Site Plan - Stuart Street</div>		<div>Project number: 2810</div> <table><tr><td>Drawing number</td><td>Issue</td></tr><tr><td>2810-07</td><td>A</td></tr></table>		Drawing number	Issue	2810-07	A
Designed	A.F.	26.11.20																																
Drawn	J.B.	26.11.20																																
Checked	K.W.	26.11.20																																
Horizontal datum	MGA																																	
Vertical datum	AHD																																	
Drawing number	Issue																																	
2810-07	A																																	
A	Preliminary Issue	J.B.	K.W.	26.11.20	# Use figured dimensions only. Do not scale.																													
Issue	Amendment details	Drawn	Check	Date																														



A	Concept Issue	J.B.	K.W.	26.11.20
Issue	Amendment details	Drawn	Check	Date

Use figured dimensions only. Do not scale.

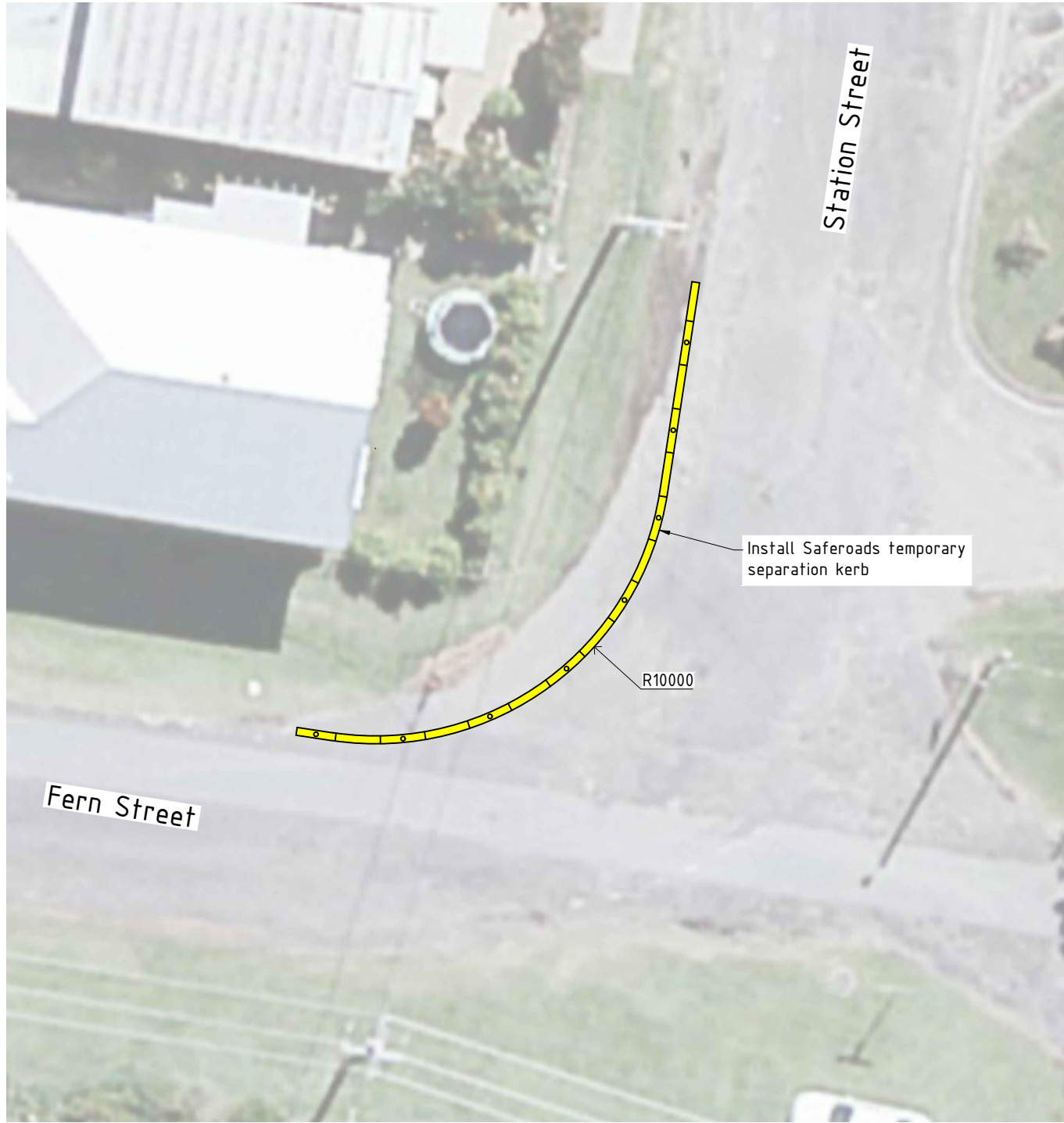
Infrastructure Services
Council offices
70-90 Station Street,
Mullumbimby NSW 2482.
Phone 02 66267000
Fax 02 66843018
Website www.byron.nsw.gov.au



Approved on behalf of the General Manager		
Date		
Designed	A.F.	26.11.20
Drawn	J.B.	26.11.20
Checked	K.W.	26.11.20
Horizontal datum	MGA	
Vertical datum	AHD	

Project:	Burringbah Street Street Activation and Traffic Flow Improvements Mullumbimby
Plan title:	Directional Signage Plan

Project number:	2810
Drawing number	2810-08
Issue	A



Site Plan – Fern St / Station St Intersection
Scale 1:100 (A3)



Concept Image – Fern St / Station St Intersection
NTS

<div>PRELIMINARY</div> <div>NOT FOR CONSTRUCTION</div>										<div>Infrastructure Services</div> <div>Council offices 70-90 Station Street, Mullumbimby NSW 2482.</div> <div>Phone 02 66267000 Fax 02 66843018 Website www.byron.nsw.gov.au</div>										<div>Approved on behalf of the General Manager</div> <div>..... Date</div> <table><tr><td>Designed</td><td>J.B.</td><td>26.11.20</td></tr><tr><td>Drawn</td><td>J.B.</td><td>26.11.20</td></tr><tr><td>Checked</td><td>K.W.</td><td>26.11.20</td></tr><tr><td>Horizontal datum</td><td colspan="2">MGA</td></tr><tr><td>Vertical datum</td><td colspan="2">AHD</td></tr></table>					Designed	J.B.	26.11.20	Drawn	J.B.	26.11.20	Checked	K.W.	26.11.20	Horizontal datum	MGA		Vertical datum	AHD		<div>Project: Burringbah Street Mullumbimby Street Activation and Traffic Flow Improvements Mullumbimby</div> <div>Plan title: Temporary separation kerb - Intersection of Fern and Station St</div>					<div>Project number: 2810</div> <table><tr><td>Drawing number</td><td>Issue</td></tr><tr><td>2810-09</td><td>A</td></tr></table>					Drawing number	Issue	2810-09	A
Designed	J.B.	26.11.20																																																			
Drawn	J.B.	26.11.20																																																			
Checked	K.W.	26.11.20																																																			
Horizontal datum	MGA																																																				
Vertical datum	AHD																																																				
Drawing number	Issue																																																				
2810-09	A																																																				
A	Concept Issue	J.B.	K.W.	26.11.20	# Use figured dimensions only. Do not scale.																																																
Issue	Amendment details	Drawn	Check	Date																																																	

ACAD FILE No: C:_data\2810 Mullumbimby Street Activation\Civil Design\DWG\PRELIMINARY\2810_MULLUM ST ACTIVATION_BASE.dwg